


Retrouvez les patrimoines inventoriés du Pays des Rohan

L'inventaire participatif du Pays des Rohan,
en quelques clics, pour tous les publics!





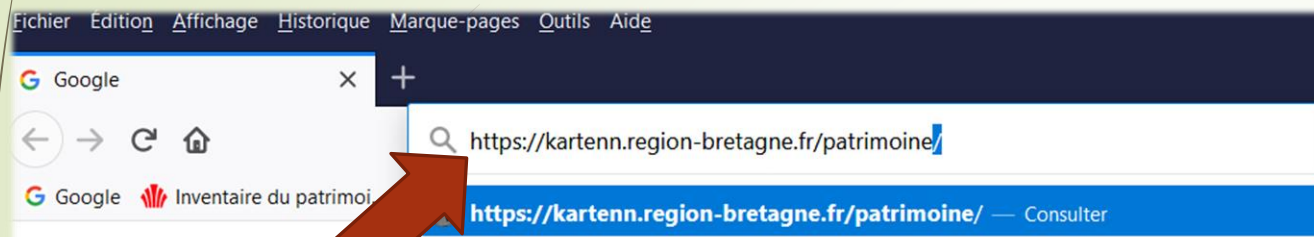
Kartenn vous donne accès aux données du recensement et à la géolocalisation des patrimoines, effectués par l'équipe de bénévoles du Pays des Rohan. Le déroulé de ce Power Point vous aidera à trouver les données concernant l'inventaire participatif du Pays des Rohan

Pour avoir accès aux dossiers d'études donnant des informations plus détaillées, rendez-vous sur le site

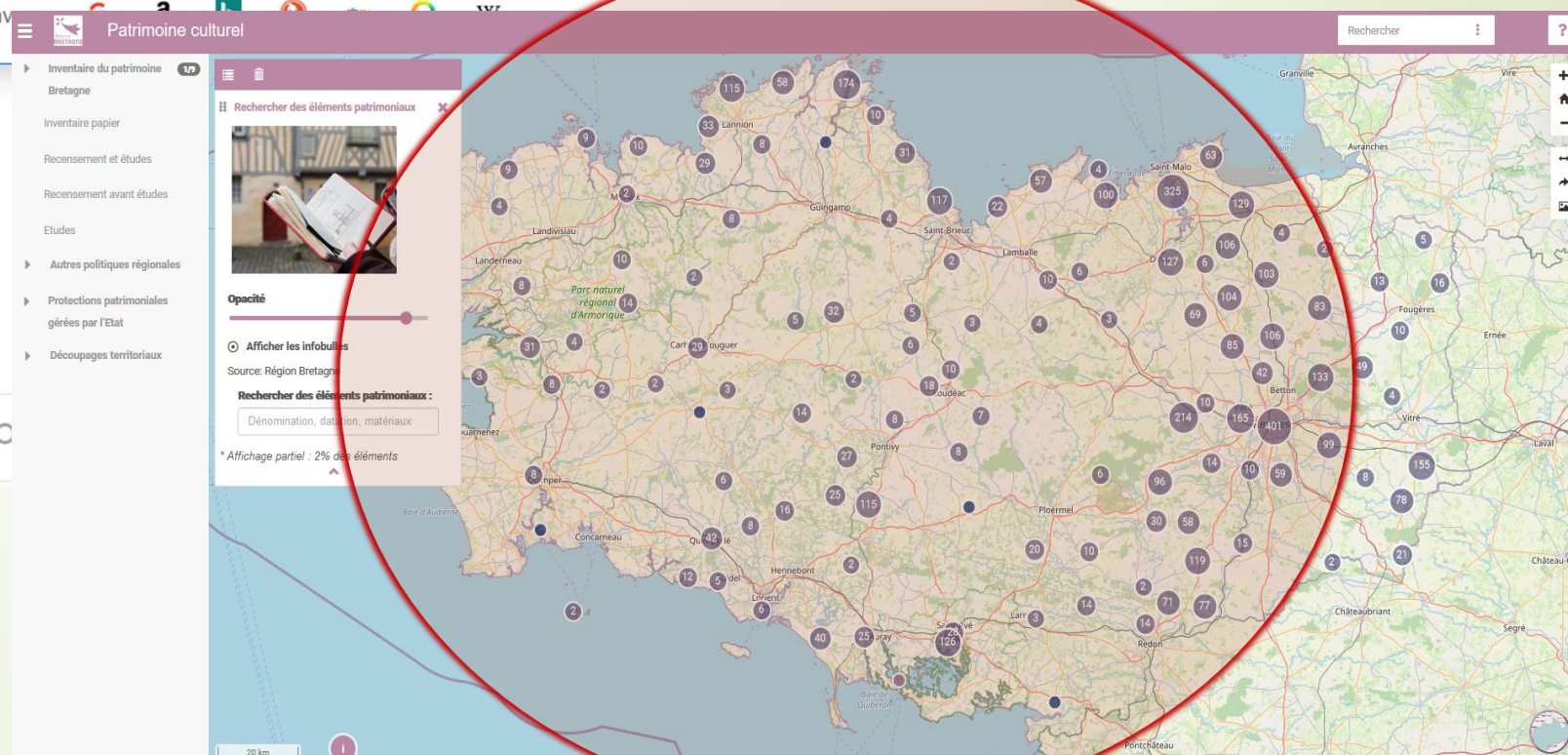
<http://patrimoine.bzh/> La navigation dans ce dernier site est extrêmement simple, il suffit d'écrire le nom du patrimoine souhaité dans le cartouche de recherche. Si vous ne trouvez pas ce que vous cherchez, c'est que le dossier d'étude n'est pas encore validé.

Pour avoir accès à la photothèque du Pays des Rohan, rendez-vous sur : <http://phototheque-patrimoine.bretagne.bzh/>

Entrez l'URL <https://kartenn.region-bretagne.fr/patrimoine/>



Pour cette fois-ci, rechercher av



Fermez la fenêtre active

The image shows a web application interface for cultural heritage in Brittany. The main header is purple and contains the logo of the Région Bretagne, the text "Patrimoine culturel", a search bar with the placeholder "Rechercher", and a help icon. On the left, a sidebar lists various categories: "Inventaire du patrimoine" (with a sub-count of 179 and "Bretagne"), "Inventaire papier", "Recensement et études", "Recensement avant études", "Études", "Autres politiques régionales", "Protections patrimoniales gérées par l'Etat", and "Découpages territoriaux".

The central area is a map of Brittany, densely populated with blue circular markers, each containing a number representing a heritage element. A search window is overlaid on the map, titled "Rechercher des éléments patrimoniaux". It features a small image of an open book, a close button (an 'x' icon), and a search input field containing the text "Dénomination, datation, matériaux". Below the input field, it states "* Affichage partiel : 2% des éléments". A large red arrow points from the top-left towards the close button of the search window.

At the bottom of the search window, there are controls for "Opacité" (opacity) with a slider and a radio button for "Afficher les infobulles" (show tooltips), which is currently selected. The source is listed as "Source: Région Bretagne".

Cliquez sur « Recensement avant étude » puis « Recensement par opération », pour voir s'ouvrir une nouvelle fenêtre, avec la photo d'un bâtiment agricole.

The image displays three overlapping screenshots of the 'Patrimoine culturel' website interface, illustrating the steps to view a building photo:

- Step 1:** The first screenshot shows the main navigation menu on the left. A red arrow points to the 'Recensement avant études' option, which is highlighted with a red circle containing the number '1'.
- Step 2:** The second screenshot shows the 'Recensement avant études' sub-menu. A red arrow points to the 'Recensement par opération' option, which is highlighted with a red circle containing the number '2'.
- Step 3:** The third screenshot shows a modal window titled 'Recensement par opération' with the 'Aucun' filter selected. A red circle containing the number '3' highlights the photo of a stone building with a tiled roof, which is the agricultural building mentioned in the text.

The background of the screenshots is a map of Brittany, France, showing various geographical features like the 'Parc naturel marin d'Iroise' and 'Parc naturel régional d'Armorique'.

Ouvrez le volet déroulant sous la photo afin de sélectionner l'opération d'inventaire qui vous intéresse : « Pontivy Communauté » ou « Vallée du Scorff ». Vous obtiendrez le nuage de points correspondant aux données du recensement.

The image displays three sequential screenshots of the 'Patrimoine culturel' web application interface, illustrating the process of selecting an inventory operation and viewing the resulting point cloud on a map.

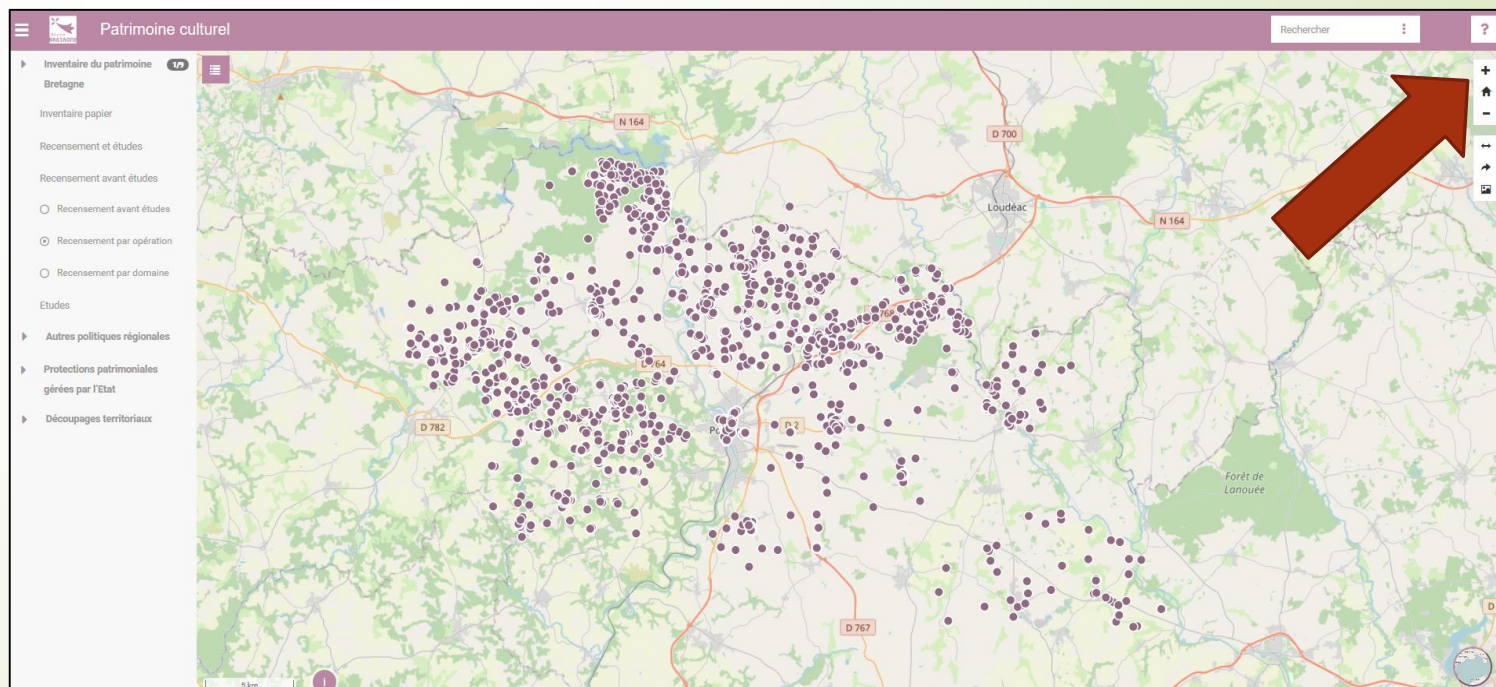
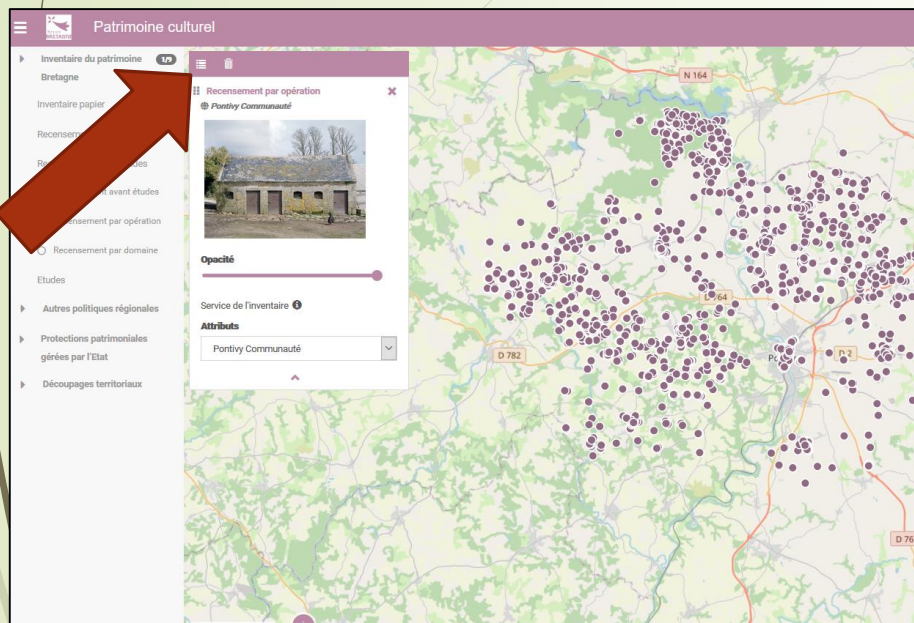
1. Selection of the inventory operation: The first screenshot shows the 'Recensement par opération' dropdown menu. A red arrow points to the 'Aucun' option, which is selected. A red circle with the number '1' is positioned near the dropdown.

2. Adjusting the opacity: The second screenshot shows the 'Opacité' slider set to its maximum value. A red arrow points to the slider. A red circle with the number '2' is positioned near the slider.

3. Viewing the point cloud: The third screenshot shows the 'Pontivy Communauté' option selected in the dropdown menu. A red arrow points to the dropdown. A red circle with the number '3' is positioned near the dropdown. The map on the right shows a point cloud of buildings in the Pontivy area, highlighted with a red circle.

The application interface includes a sidebar with navigation options: 'Inventaire du patrimoine', 'Autres politiques régionales', 'Protections patrimoniales gérées par l'Etat', and 'Découpages territoriaux'. The main content area displays a map of Brittany with a point cloud overlay and a dropdown menu for selecting the inventory operation.

Pour une meilleure visibilité des résultats : réduisez la fenêtre avec la photo et zoomez sur le nuage de points en utilisant la molette de la souris ou en cliquant sur « + » en haut à droite de l'écran



Cliquez sur un point de recensement pour que s'ouvre la fenêtre à droite de l'écran.

The image displays a web application interface for cultural heritage. The main area is a map of a region in Brittany, France, with numerous purple circular markers representing census points. A large red arrow points to one of these markers. On the left, a sidebar menu lists various categories like 'Inventaire du patrimoine', 'Recensement et études', and 'Autres politiques régionales'. On the right, an information window is open, showing a photograph of a stone cross and text identifying it as a 'Calvaire monumental' in Cléguérec (56). The window also provides the location: '1 Impasse de la Fontaine 56480 Cléguérec' and a link to the notice.

Patrimoine culturel

Rechercher

Inventaire du patrimoine
Bretagne

Inventaire papier

Recensement et études

Recensement avant études

○ Recensement avant études

○ Recensement par opération

○ Recensement par domaine

Etudes

Autres politiques régionales

Protections patrimoniales gérées par l'Etat

Découpages territoriaux

Rechercher

Informations

Recensement par opération

Calvaire monumental

Commune : Cléguérec (56)
Localisation : 1 Impasse de la Fontaine 56480 Cléguérec

Lien vers notice

Pour ouvrir complètement la fiche de recensement cliquez sur le bouton rose « lien vers notice », sous la photo de l'élément recensé.

Rechercher ?

Informations ✕


Recensement par opération

Calvaire monumental



Commune : Cléguérec (56)
Localisation : 1 Impasse de la Fontaine 56480 Cléguérec

[Lien vers notice](#)

Recensement du patrimoine culturel de Bretagne	
Commune	Cléguérec (56)
Titre	Calvaire monumental
Date de modification	2020-10-22
Date principale	2e moitié 18e siècle
Date portées	1782
Localisations	1 Impasse de la Fontaine 56480 Cléguérec
Matériau(x) du gros-oeuvre et mise en oeuvre	Pierre/granite
Etat de conservation	bon état
Statut	propriété privée
Photo1	
Commentaires	Calvaire érigé en 1782 par la famille Le Galèze. Restauré en 1890.
Auteur(s)	André Le Denmat

Source : Région Bretagne / Office de Tourisme de Pontivy Communauté

Bonne découverte !



VILLES
& PAYS
D'ART &
D'HISTOIRE

